ОБЩИНА ГОРНА ОРЯХОВИЦА
5100 ГОРНА ОРЯХОВИЦА, пл.„Георги Измирлиев" № 5
тел:+359 618 6 05 01, факс: +359 618 6 02 03
e-mail: obshtina@g-oryahovica.bg
www.g-oryahovica.bg

Изх.№ 94800-190/15.04.2024

ОБЩИНСКИ СЪВЕТ
ГОРНА ОРЯХОВИЦА
Рег. инд: 327/15.04.2024

ДО
ОБЩИНСКИ СЪВЕТ
ГОРНА ОРЯХОВИЦА

П Р Е Д Л О Ж Е Н И Е

От НИКОЛАЙ АНГЕЛОВ РАШКОВ – КМЕТ НА ОБЩИНА ГОРНА ОРЯХОВИЦА

ОТНОСНО: Инвестиционно намерение за изграждане на електрозарядни станция за зареждане на превозни средства с електрически двигатели.

УВАЖАЕМИ ДАМИ И ГОСПОДА ОБЩИНСКИ СЪВЕТНИЦИ,

В общината са постъпили инвестиционни намерения за изграждане на електрозарядни станция за зареждане на превозни средства с електрически двигатели.

Целта на инвестициите е свързана с устойчиво развитие и насърчаване на масовото използване на електромобилите, като екологично чист транспорт.

За целта фирмите предлагат за своя сметка да изградят станции за зареждане на електромобили,което ще е в полза на живеещите в общината и гостите на града.

Във връзка с това са направени проучвания съвместно с ЕРП Север на възможностите за присъединяване на зарядните станции. След направен анализ на посочени места за изграждане, екип от специалисти и главния архитект на общината се спряха на четири точки, които предлагаме на Вашето внимание:

- Парко място на Ул."Св.Княз Борис Първи" на кръстовището с ул. „Георги Раковски" 16359.514.7087;
- Паркинг до летния театър имот с ид.16359.514.18,УПИ I, кв.155;
- Паркинг на ул."Патриарх Евтимий" имот с ид. 16359.514.3480 , УПИ VIII за ЖС,кв.184;
- Паркинг на ул."Черни връх" /зад църквата Св.Богородица/ 16359.514.290;о.т.562-о.т.742;

В предвид горе изложеното, предлагам Общински съвет Горна Оряховица да вземе следното:

Р Е Ш Е Н И Е:

1. На основание чл. 21, ал.1, т.8 и т.11 и ал.2 от Закона за местното самоуправление и местната администрация във връзка с чл.56 от ЗУТ, чл.14 ал.7 и ал.2 от Закона за общинската собственост във връзка с чл.13, ал.1 и ал.2, чл.17,ал.1 от Наредбата за реда за придобиване, управление и разпореждане с общинско имущество, Общинския съвет одобрява посочените места за монтаж на преместваеми съоръжения - зарядни станции. Дава съгласие да бъде организиран публичен търг с тайно наддаване за отдаване под наем на общински терен за разполагане на зарядна станция,както и за паркомясто,- публична общинска собственост, както следва:

ОБЩИНА ГОРНА ОРЯХОВИЦА
5100 ГОРНА ОРЯХОВИЦА, пл.„Георги Измирлиев" № 5
тел:+359 618 6 05 01, факс: +359 618 6 02 03
e-mail: obshtina@g-oryahovica.bg
www.g-oryahovica.bg

- 16359.514.7087- паркомясто на ул."Св.Княз Борис Първи I" на кръстовището с ул. „Георги Раковски"
- 16359.514.18,УПИ I кв.155 на паркинга до летния театър
- 16359.514.3480 ,УПИ VIII за ЖС,кв.184 паркинг на ул."Патриарх Евтимий" /пред редакцията на в.Седмицата/;
- 16359.514.290,д.т.562-о.т.742-паркинг на ул."Черни връх" /зад църквата Св.Богородица/

2. Възлага на кмета на община Горна Оряховица, в изпълнение на настоящото решение, да извърши всички необходими фактически и правни действия по реализирането на инвестиционното намерение за провеждане на процедура по отдаване на общински терен, публична общинска собственост за зареждане на електромобили срещу месечен наем.

НИКОЛАЙ РАШКОВ
Кмет на Община Горна Оряховица

ОБЩИНА Г. ОРЯХОВИЦА
КМЕТ

АГЕНЦИЯ ПО ГЕОДЕЗИЯ, КАРТОГРАФИЯ И КАДАСТЪР

София 1618, кв Павлово, ул.Мусала №1
тел.:02/955 45 40, факс: 02/955 53 33
ACAD@CADASTRE.BG • WWW.CADASTRE.BG

СЛУЖБА ПО ГЕОДЕЗИЯ, КАРТОГРАФИЯ И КАДАСТЪР - ГР. ВЕЛИКО ТЪРНОВО

5000, ПОЩЕНСКА КУТИЯ – 331, Бул. "Цар Т.СВЕТОСЛАВ" №59, 062/622536; 623889,
veliko.tarnovo@cadastre.bg, БУЛСТАТ:130362903

СКИЦА НА ПОЗЕМЛЕН ИМОТ
№ 15-105089-02.02.2024 г.

Поземлен имот с идентификатор **16359.514.18**

Гр. **Горна Оряховица**, общ. **Горна Оряховица**, обл. **Велико Търново**
По кадастралната карта и кадастралните регистри, одобрени със **Заповед РД-18-1539/31.08.2018 г. на ИЗПЪЛНИТЕЛЕН ДИРЕКТОР НА АГКК**
Последно изменение на кадастралната карта и кадастралните регистри, засягащо поземления имот е със **Заповед 18-7129-08.07.2019 г. на НАЧАЛНИК НА СГКК - ВЕЛИКО ТЪРНОВО**
Адрес на поземления имот: **гр. Горна Оряховица**
Площ: **55783 кв. м**
Трайно предназначение на територията: **Урбанизирана**
Начин на трайно ползване: **Обществен селищен парк, градина**

Координатна система ККС2005

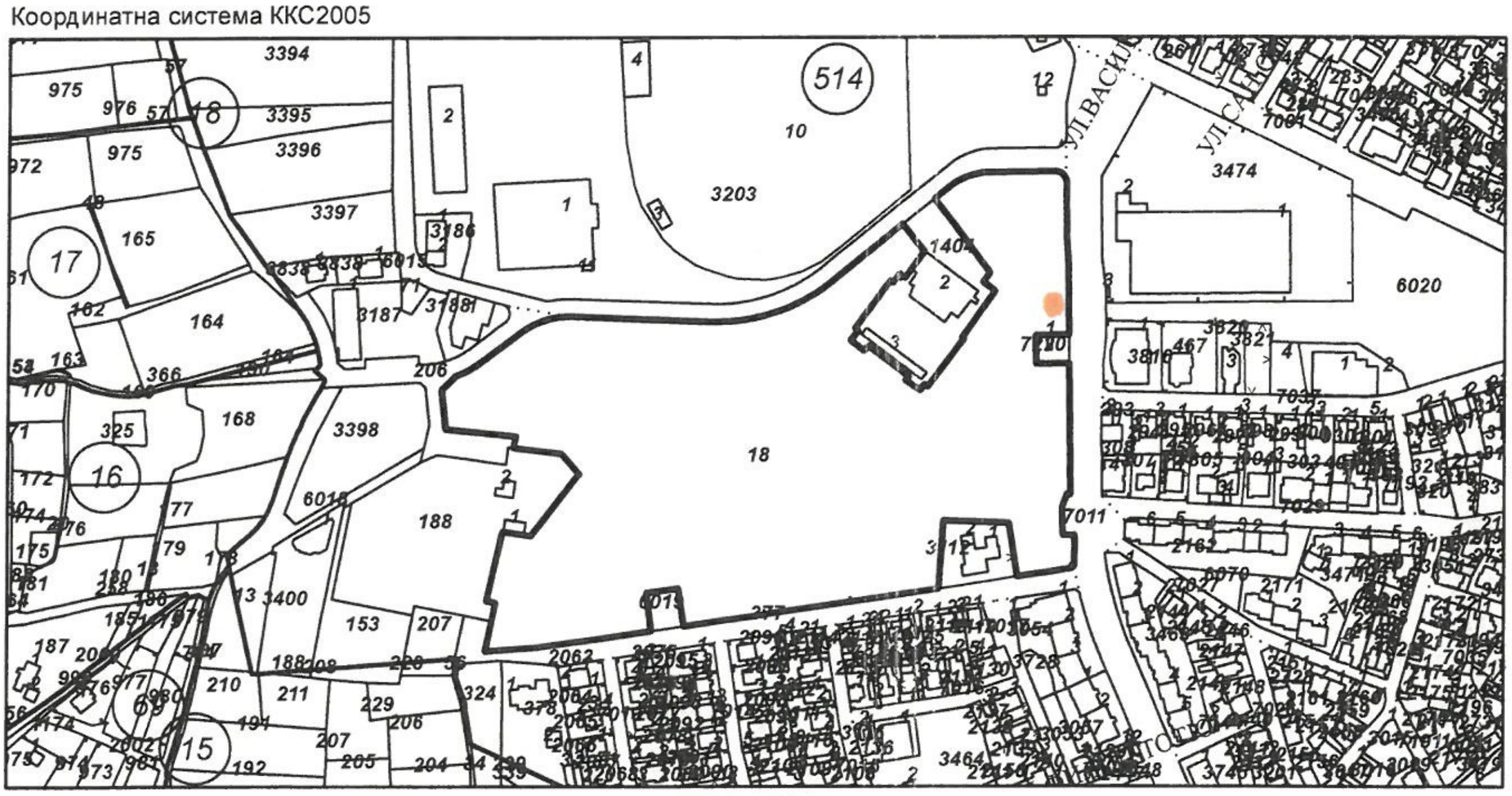

М 1:5000

Предишен идентификатор: **няма**
Номер по предходен план: **квартал: 155, парцел: I**
Съседи: **16359.514.188, 16359.514.6019, 16359.514.377, 16359.514.3112, 16359.514.7011, 16359.514.7220, 16359.514.1404, 16359.514.6015, 16359.514.206**

Собственици по данни от КРНИ:
1. **000133673, ОБЩИНА ГОРНА ОРЯХОВИЦА**
площ 55995 кв. м от правото на собственост
Акт за публична общинска собственост 3427 № 36 том XI рег. 3266 от 08.07.2016г., издаден от Служба по вписванията - гр. Горна Оряховица

Носители на други вещни права по данни от КРНИ:
няма данни

Скица **№ 15-105089-02.02.2024 г.** издадена въз основа на заявление с входящ **№ 01-42836-24.01.2024 г.**

АГЕНЦИЯ ПО ГЕОДЕЗИЯ, КАРТОГРАФИЯ И КАДАСТЪР • СЛУЖБА • ВЕЛИКО ТЪРНОВО

....
/Росица Генчева/

8.1



АГЕНЦИЯ ПО ГЕОДЕЗИЯ,
КАРТОГРАФИЯ И КАДАСТЪР

София 1618, кв.Павлово, ул.Мусала №1
тел.:02/955 45 40, факс: 02/955 53 33
ACAD@CADASTRE.BG • WWW.CADASTRE.BG

СЛУЖБА ПО ГЕОДЕЗИЯ, КАРТОГРАФИЯ И КАДАСТЪР - ГР. ВЕЛИКО ТЪРНОВО
5000, ПОЩЕНСКА КУТИЯ – 331, Бул. "Цар Т.СВЕТОСЛАВ" №59, 062/622536; 623889,
veliko.tarnovo@cadastre.bg, БУЛСТАТ:130362903

СКИЦА НА ПОЗЕМЛЕН ИМОТ
№ 15-105181-02.02.2024 г.

Поземлен имот с идентификатор **16359.514.7087**

Гр. **Горна Оряховица**, общ. **Горна Оряховица**, обл. **Велико Търново**
По кадастралната карта и кадастралните регистри, одобрени със **Заповед РД-18-1539/31.08.2018 г. на ИЗПЪЛНИТЕЛЕН ДИРЕКТОР НА АГКК**
Последно изменение на кадастралната карта и кадастралните регистри, засягащо поземления имот: **няма данни за изменение**
Адрес на поземления имот: **гр. Горна Оряховица, ул. СВЕТИ КНЯЗ БОРИС ПЪРВИ**
Площ: **15761 кв. м**
Трайно предназначение на територията: **Урбанизирана**
Начин на трайно ползване: **За второстепенна улица**

Координатна система ККС2005

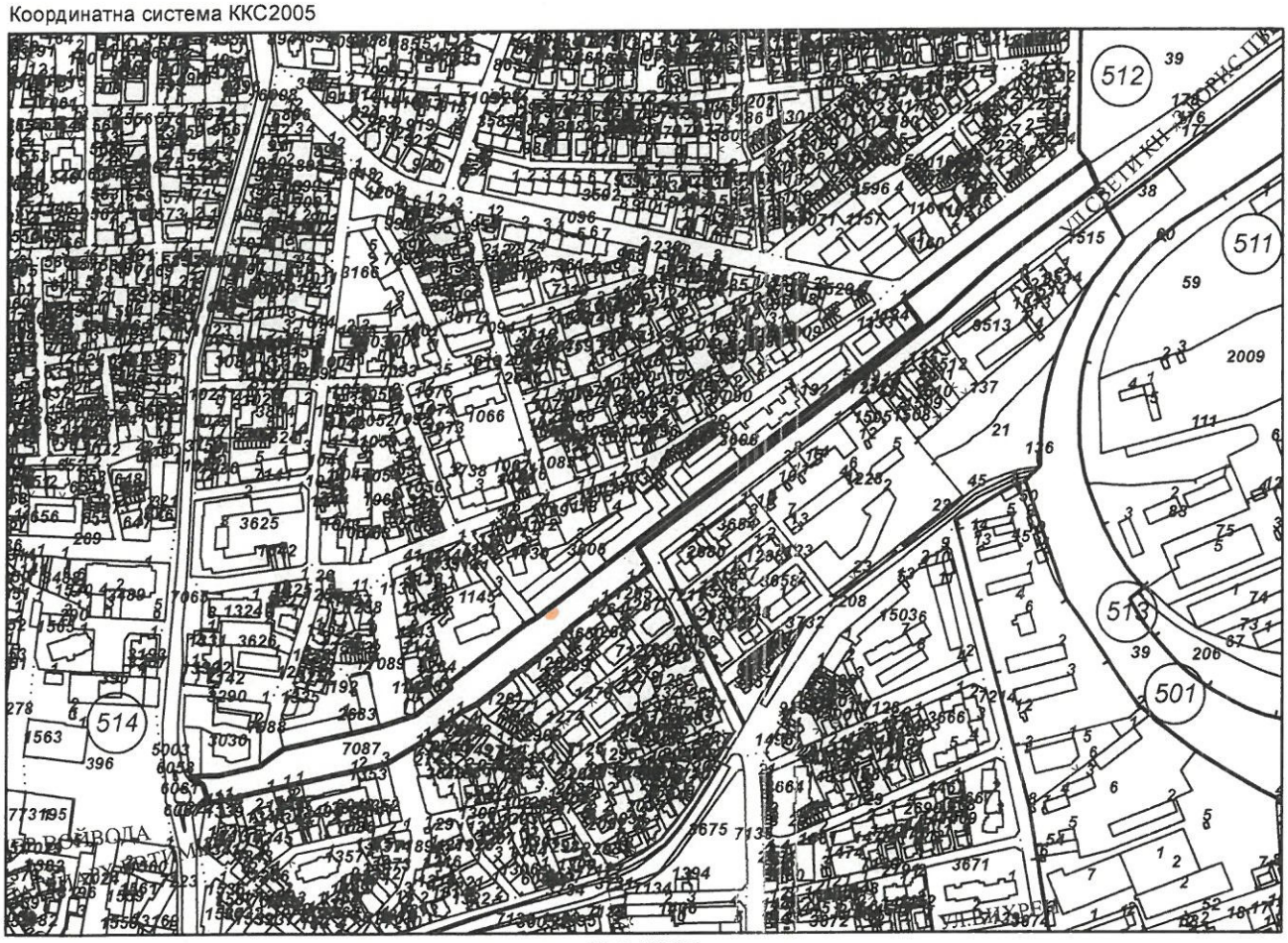

М 1:6000

Предишен идентификатор: **няма**
Номер по предходен план: **няма**

Скица **№ 15-105181-02.02.2024 г.** издадена въз основа на заявление с входящ **№ 01-42836-24.01.2024 г.**

АГЕНЦИЯ ПО ГЕОДЕЗИЯ, КАРТОГРАФИЯ И КАДАСТЪР • СЛУЖБА ВЕЛИКО ТЪРНОВО

.....
/Росица Генчева/

София 1618, кв.Павлово, ул.Мусала №1
тел.:02/955 45 40, факс: 02/955 53 33
ACAD@CADASTRE.BG • WWW.CADASTRE.BG

Съседи: **16359.514.7188, 16359.514.7088, 16359.514.7089, 16359.514.3030, 16359.514.1145, 16359.514.2683, 16359.514.1338, 16359.514.1337, 16359.514.3784, 16359.514.1150, 16359.514.1144, 16359.514.1344, 16359.514.7131, 16359.514.1346, 16359.514.1347, 16359.514.7222, 16359.514.1353, 16359.514.2746, 16359.514.2743, 16359.514.2744, 16359.514.2745, 16359.514.2747, 16359.514.7189, 16359.514.1261, 16359.514.1262, 16359.514.3650, 16359.514.7124, 16359.514.1264, 16359.514.1265, 16359.514.433, 16359.514.5008, 16359.514.5009, 16359.512.176, 16359.514.1134, 16359.512.178, 16359.514.1133, 16359.514.1132, 16359.512.39, 16359.514.3606, 16359.514.7090, 16359.514.7065, 16359.514.3605, 16359.514.5003**

Собственици по данни от КРНИ:
няма данни

Носители на други вещни права по данни от КРНИ:
няма данни

Скица **№ 15-105181-02.02.2024 г.** издадена въз основа на заявление с входящ **№ 01-42836-24.01.2024 г.**

АГЕНЦИЯ ПО ГЕОДЕЗИЯ, КАРТОГРАФИЯ И КАДАСТЪР • СЛУЖБА ВЕЛИКО ТЪРНОВО

.....
/Росица Генчева/


ул. Георги Измирлиев
ул. Георги Сава Раковски
ул. Вьстаническа
ул. Родопи
ул. Елена Грынчарова
Храм "Св. Георги"
1127
X
4776453,059
Y
515812,290
Координатна система
ККС 2005

Ф. 1



Кадастрална карта и регистри

БЪРЗО ТЪРСЕНЕ

Ключови думи

16359.514.290

Текущ изглед на картата

✓ **Първите 200 резултата**

НАМЕРЕНИ В КККР

Всички

Поземлен имот 16359.514.290, гр. Горна Оряховица

Поземлен имот 16359.514.290, област Велико Търново, община Горна Оряховица, гр. Горна Оряховица, вид собств. Общинска публична, вид територия Урбанизирана, НТП За второстепенна улица, площ 2596 кв. м.
Заповед за одобрение на КККР № **РД-18-1539/31.08.2018** г. на ИЗПЪЛНИТЕЛЕН ДИРЕКТОР НА АГКК

1 - 1 / 1

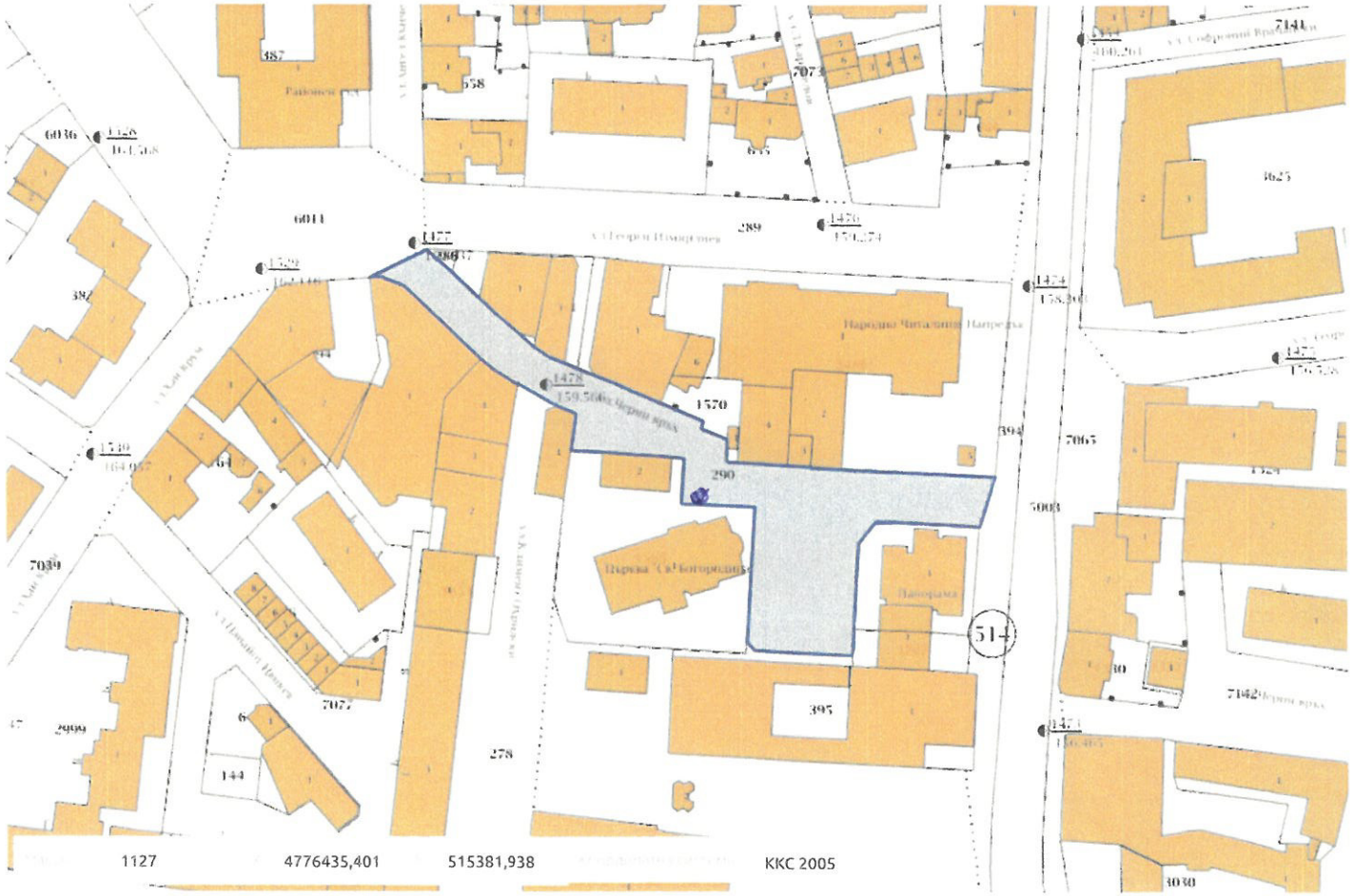

1127 4776435,401 515381,938 ККС 2005

Проектът се осъществява с финансовата подкрепа на Оперативна програма "Административен капацитет", съфинансирана от Европейския съюз чрез Европейския социален фонд.

KAIS.Portal v.12.2.0.9551 - 01 | © 2018 Агенция по геодезия, картография и кадастър. Всички права запазени!

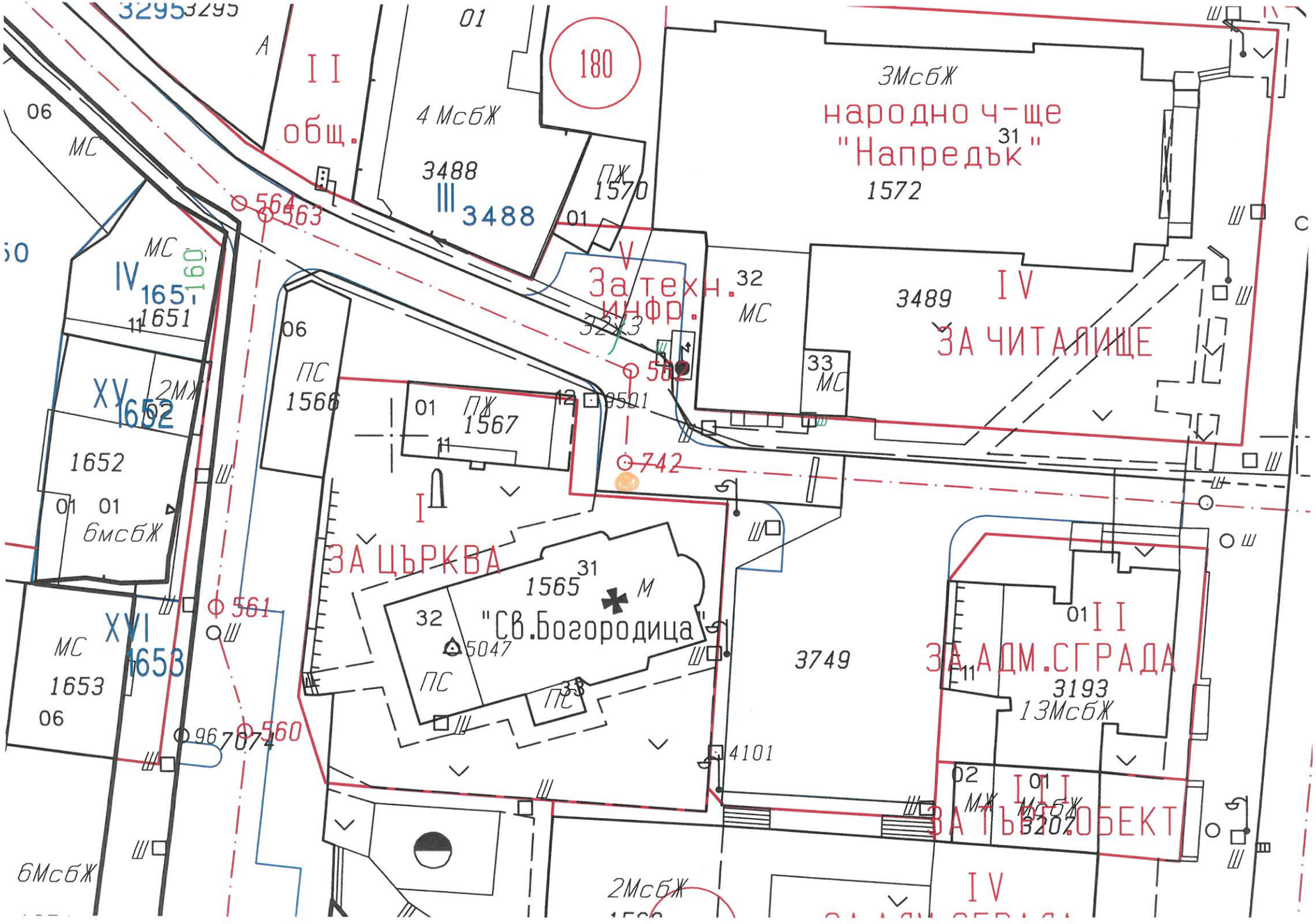

3295
II
общ.
4 МсбЖ
3488
III 3488
180
ПЖ
1570
3МсбЖ
народно ч-ще
"Напредък"
31
1572
V
За техн.
инфр.
32
МС
3489
IV
ЗА ЧИТАЛИЩЕ
33
МС
IV 1651
1651
XV 1652
1652
6мсбЖ
ПС
1566
ПЖ
1567
9501
742
I
ЗА ЦЪРКВА
1565
"Св.Богородица"
5047
ПС
3749
II
ЗА АДМ.СГРАДА
3193
13МсбЖ
XVI 1653
1653
561
560
7074
4101
III
ЗА ТЪРГ.ОБЕКТ
3207
6МсбЖ
2МсбЖ
IV



Кадастрална карта и регистри

БЪРЗО ТЪРСЕНЕ

Ключови думи

16359.514.3480

Текущ изглед на картата

✓ **Първите 200 резултата**

НАМЕРЕНИ В КККР

Всички

Поземлен имот 16359.514.3480, гр. Горна Оряховица

Поземлен имот 16359.514.3480, област Велико Търново, община Горна Оряховица, гр. Горна Оряховица, п.к. 5100, ПАТРИАРХ ЕВТИМИЙ, вид собств. Няма данни, вид територия Урбанизирана, НТП Комплексно застрояване, площ 2755 кв. м, квартал 184, парцел VIII,
Заповед за одобрение на КККР № **РД-18-1539/31.08.2018 г.** на ИЗПЪЛНИТЕЛЕН ДИРЕКТОР НА АГКК

1 - 1 / 1

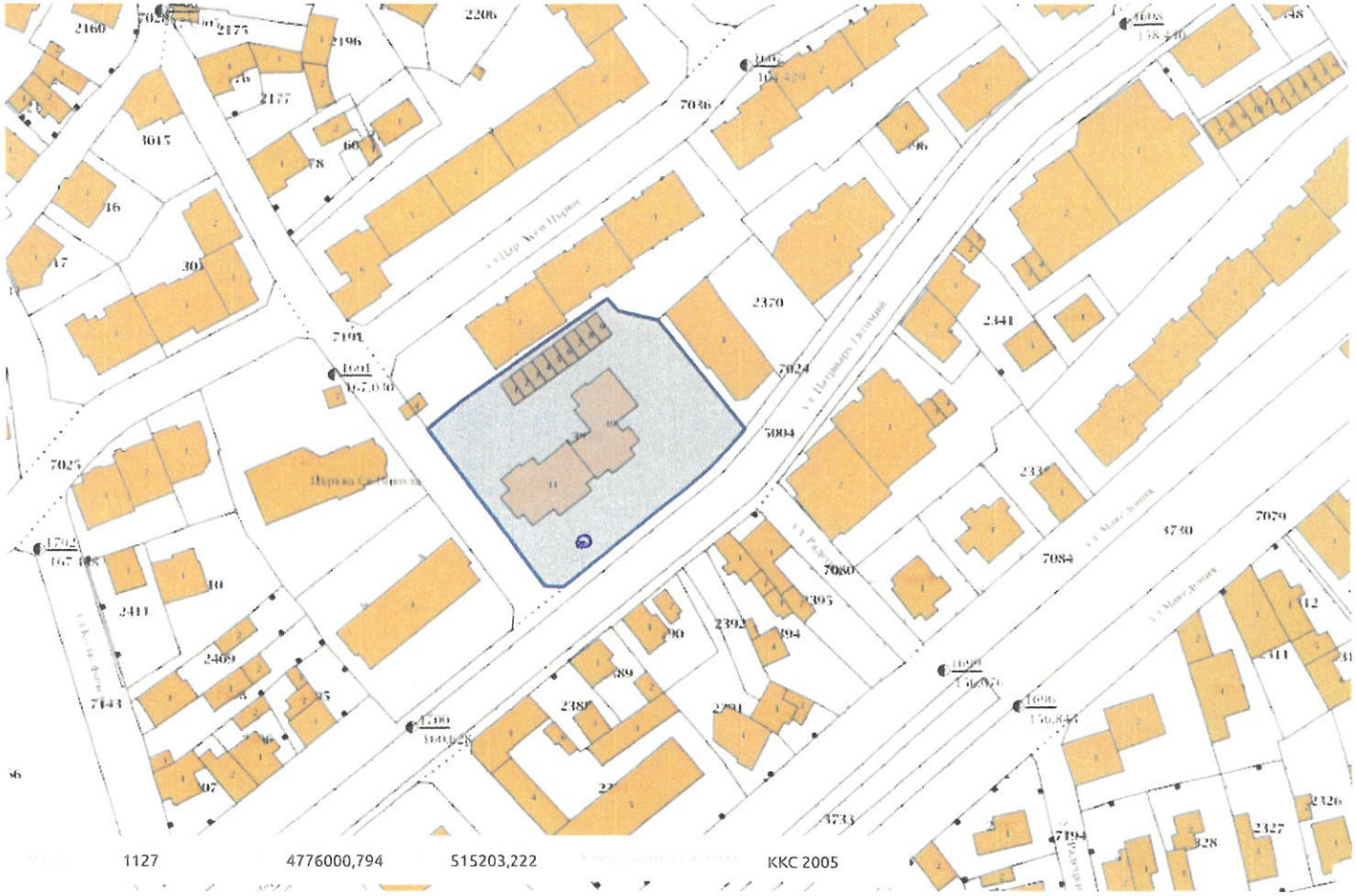

1127 4776000,794 515203,222 ККС 2005

Помощ Общи условия Контакти

Проектът се осъществява с финансовата подкрепа на Оперативна програма "Административен капацитет", съфинансирана от Европейския съюз чрез Европейския социален фонд.

KAIS.Portal v.12.2.0.9551 - 01 | © 2018 Агенция по геодезия, картография и кадастър. Всички права запазени!

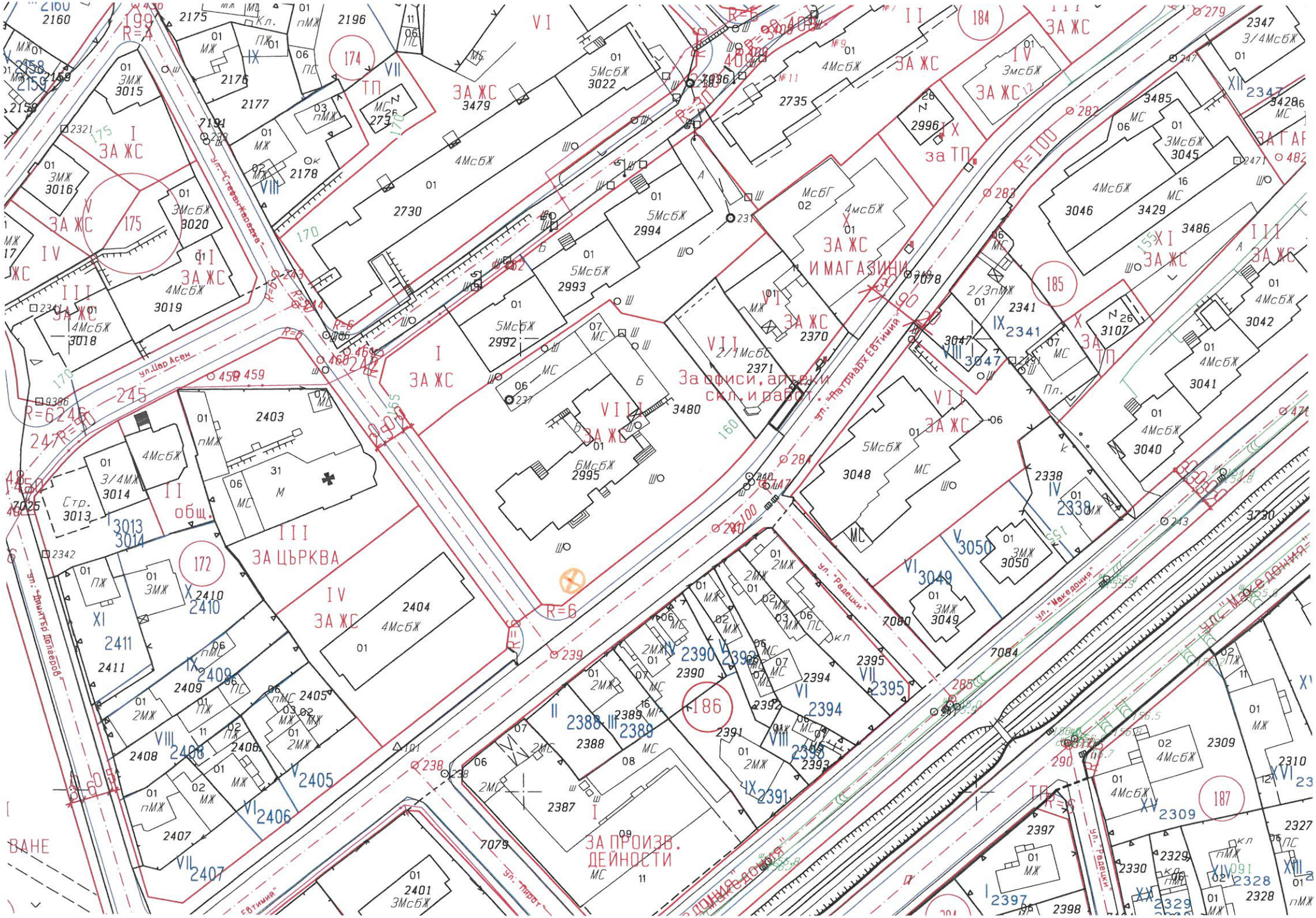

ЗА ЖС
ЗА ЦЪРКВА
ЗА ПРОИЗВ. ДЕЙНОСТИ
ЗА ЖС И МАГАЗИНИ
За офиси, аптеки скл. и работ.
ул. "Стефан Караджа"
ул. Цар Асен
ул. "Патриарх Евтимия"
ул. "Радецки"
ул. "Македония"
ул. "Димитър Долгеров"
ул. "Пирот"
ул. "Евтимия"



ГПОД ГРАД ГОРНА ОРЯХОВИЦА
ЦЕНТРАЛНА ГРАДСКА ЧАСТ
ОКОНЧАТЕЛЕН ПРОЕКТ 2021г.
М 1:1000

СХЕМА №9

ЗНАКОВО СТОПАНСТВО - ВЕРТИКАЛНА СИГНАЛИЗАЦИЯ - 2025г.

ЛЕГЕНДА:

- Граница на разработката
- Улици с двупосочно движение
- Улици с еднопосочно движение
- Улици тупик
- Посоки на движение
- Паркоместа
- Брой пархоместа - обозначени / необозначени
- Обекти, които влияят върху организацията на движение
- Тротоарни и пешеходни площи
- Водни площи
- Светофарно регулирано кръстовище
- Брояч
- Сферично огледало
- Брой гаражни клетки
- Озеленяване

"ДЕЗИРА - С" ООД ГРАД ПЛОВДИВ